

Кому Обществу с ограниченной
 ответственностью «КБ «ПАРИТЕТ»
 (наименование застройщика)
 420085, РТ, г. Казань, ул. Обнорского, д. 3. офис
 2
 (фамилия, имя, отчество для граждан, полное
 наименование организации для юридических
 дин), его почтовый индекс
2014 nk@mail.ru
 и адрес, адрес электронной почты)

**РАЗРЕШЕНИЕ
 на строительство**

Дата «30» 06 2018 г.

№ 16-33- 9181 -2018

Исполнительный комитет

наименование уполномоченного федерального органа исполнительной власти или органа исполнительной власти
 субъекта Российской Федерации, или органа

Пестречинского муниципального района Республики Татарстан

Местного самоуправления, осуществляющего выдачу разрешения на строительство. Государственная корпорация
 по атомной энергии «Росатом»

в соответствии со статьей 51 Градостроительного кодекса Российской Федерации
 разрешает:

1	Строительство объекта капитального строительства	X
	Реконструкцию объекта капитального строительства	
	Работы по сохранению объекта культурного наследия, затрагивающие конструктивные и другие характеристики надежности и безопасности такого объекта	
	Строительство линейного объекта (объекта капитального строительства входящего в состав линейного объекта)	
	Реконструкцию линейного объекта (объекта капитального строительства входящего в состав линейного объекта)	
2	Наименование объекта капитального строительства (этапа) в соответствии с проектной документацией	РТ Пестречинский район, Богородское сельское поселение, северо-западнее д. Куюки, «Многоквартирный 5-этажный жилой дом из 10-ти блок секций, Жилой комплекс «Яшлек» по адресу: ул. Молодежная
	Наименование организации, выдавшей положительное заключение экспертизы проектной документации, и в случаях предусмотренных законодательством Российской Федерации, реквизиты приказа об утверждении положительного заключения государственной экологической экспертизы.	Общество с ограниченной ответственностью «ПромМаш Тест». Положительное заключение экспертизы № 77-2-1-2-0435-18 от 18.06.2018г.

Выдано взамен разрешения на строительство №: 16-33-2641-2016

Разрешение на строительство
 16:33:021134:52

	Регистрационный номер и дата выдачи положительного заключения экспертизы проектной документации и в случаях, предусмотренных законодательством Российской Федерации, реквизиты приказа об утверждении положительного заключения государственной экспертизы	
3	Кадастровый номер земельного участка (земельных участков). В пределах которого (которых) расположен или планируется расположение объекта капитального строительства	16:33:021134:52
3.1	Кадастровый номер реконструируемого объекта капитального строительства	16:33:021134
3.2	Сведения о градостроительном плане земельного участка	№RU-16:53:30:00:02 ГП 3779 Ж Дата «28» декабря 2017г. Исполнительный комитет Пестречинского муниципального района РТ
3.3	Сведения о проектной документации объекта капитального строительства, планируемого к строительству, реконструкции, проведению работ сохранения объекта культурного наследия, при которых затрагиваются конструктивные и другие характеристики надежности и безопасности объекта	
4	Краткие проектные характеристики для строительства, реконструкции объекта капитального строительства. Объекта культурного наследия, если при проведении работ по сохранению объекта культурного наследия затрагиваются конструктивные и другие характеристики надежности и безопасности такого объекта:	
	Наименование объекта капитального строительства, входящего в состав имущественного комплекса, в соответствии с проектной документацией:	
	Жилая часть здания:	
	Общая площадь (кв. м):	14297,10 (общая S здания/ 10390,60 S общ.пл. квартир)
	Объем (куб. м):	59408,62
	Количество этажей (шт.):	5
	Количество подземных этажей (шт.):	-
	Площадь застройки (кв. м):	3062,30
	Иные показатели:	
	Общественная часть здания:	
	Общая площадь (кв. м):	4684,80 (общая S здания/ 3866,80 S полезная)
	Объем (куб. м):	16753,84
	Количество этажей (шт.):	2
	Иные показатели:	

Выдано взамен разрешения на строительство №: 16-33-2641-2016


Разрешение на строительство
16:33:021134:52

5	Адрес (местоположение) объекта ¹⁵ :	Пестречинский район, Богородское сельское поселение, северо-западнее д. Куюки, ул. Молодежная, д. 29
6	Краткие проектные характеристики линейного объекта ¹⁶ :	


Категория: (класс)	-
Протяженность:	-
Мощность (пропускная способность, грузооборот, интенсивность движения):	-
Тип (КЛ, ВЛ, КВЛ), уровень напряжения линий электропередачи	-
Перечень конструктивных элементов, оказывающих влияние на безопасность:	-
Иные показатели ¹⁷ :	-


Разрешение на строительство выдано согласно границам допустимой застройки

Срок действия настоящего разрешения – до “ 30 ” 06 20 19 г. в соответствии с п. 19 ст. 51 Градостроительного кодекса РФ 18

Руководитель
исполнительного комитета  М.Х.Фасхутдинов
(расшифровка подписи)

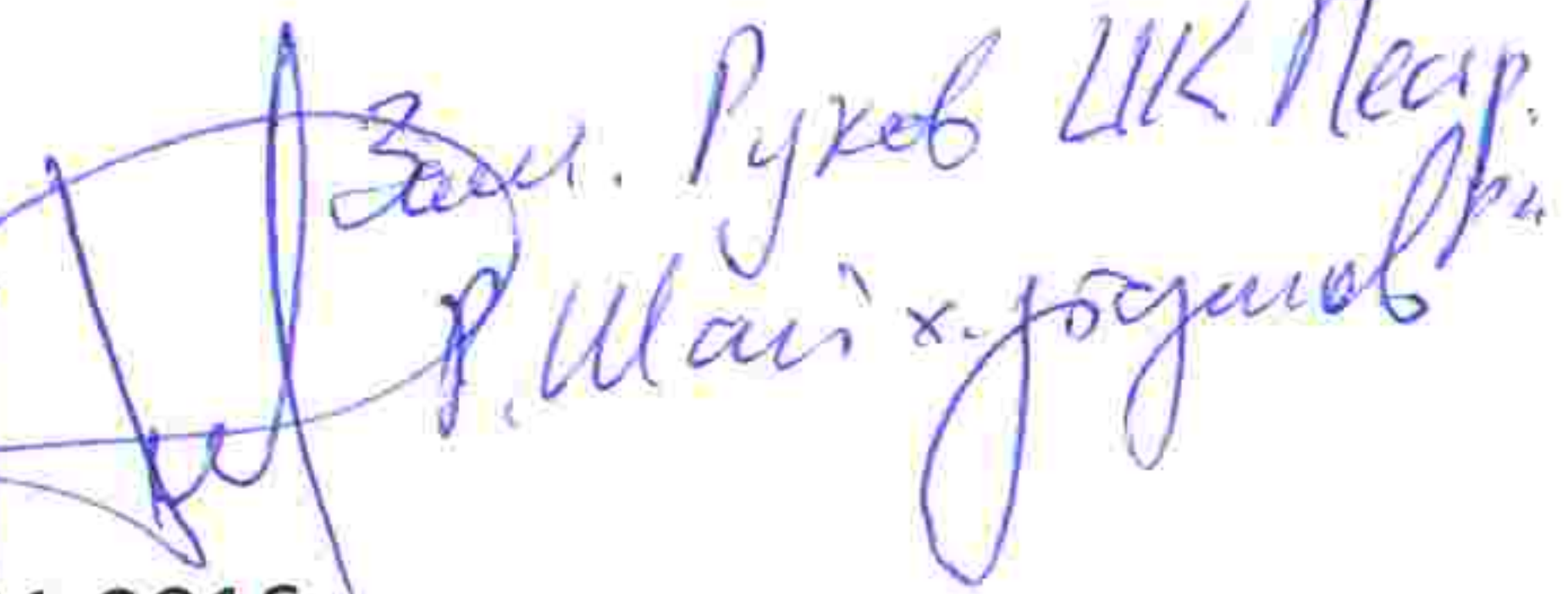
“ ” 20 18

М.П. Начальник отдела
строительства архитектуры и
ЖКХ  М.В.Беляков
(расшифровка подписи)

Действие настоящего разрешения
продлено до “ 30 ” 06 20 19 г. ¹⁹  М.В.Беляков
(расшифровка подписи)

(должность уполномоченного
лица органа, осуществляющего
выдачу разрешения на строительство)

“ ” 20 г.

М.П.  М.В.Беляков
(расшифровка подписи)

Выдано взамен разрешения на строительство №: 16-33-2641-2016